





Legende

Baugrundaufschlüsse

-  Bohrung
-  Kleinrammbohrung
-  Schurf
-  Lageplan Blatt Nr.

LANDESAMT FÜR STRASSENBAU UND VERKEHR



Freistaat SACHSEN

Landesamt für Straßenbau und Verkehr	Unterlage / Blatt-Nr.: Übersichtskarte
Straße/ Abschnittsnummer/ Station: B 173	

Projekt-Nr.: M 0000 0194	Datum: 2023-10-18
--------------------------	-------------------

B 173 OU Oederan, Baugrunderkundung

