













Geltungsbereich

Legende Ausgangszustand
(mit Code gem. Biotopwertliste Sachsen)

-  Unbefestigter Feldweg [09.07.120]
-  Befestigter Wirtschaftsweg [11.04.130]
-  Intensiv genutzter Acker [10.01.200]
-  Staudenflur nährstoffreicher frischer Standorte [07.10.210]
-  Intensiv genutzte Mähwiese frischer Standorte [06.03.210]
-  Intensiv genutzte Weide frischer Standorte [06.03.220]
-  Mäßig artenreiches Grünland frischer Standorte [06.02.230]
-  Naturferner Graben [03.04.130]
-  Sonstige Hecke mit überwiegend gebietsheimischen Laubgehölzen [02.05.510]
-  Baumhecke [02.02.110]
-  Feldgehölz [02.02.200]
-  Einzelbaum [02.02.430]



Stadt Oederan

**Vorhabenbezogener Bebauungsplan mit
Grünordnungsplan
"Sondergebiet Freiflächen-Photovoltaik
Memmendorf"**

Ausgangszustand Teilflächen 1 bis 4

maßstab: 1 : 5.000

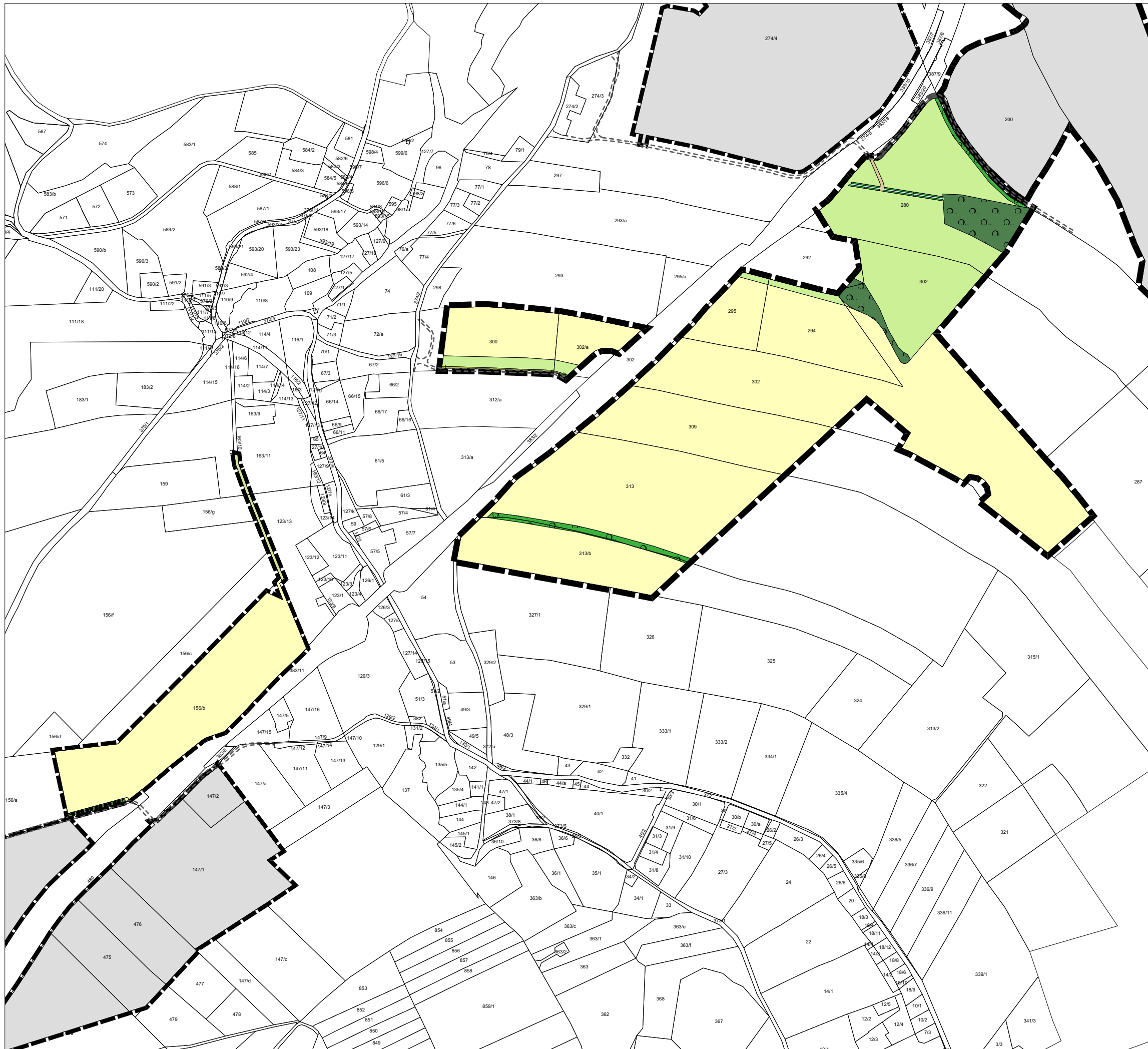
bearbeitet: cz / lb

datum: 26.10.2023

ergänzt:

TEAM 4 Bauernschmitt • Wehner
Landschaftsarchitekten + Stadtplaner PartGmbH
90491 nürnberg oedenberger str. 65 tel 0911/39357-0 fax 39357-99
www.team4-planung.de info@team4-planung.de





- Geltungsbereich**
- Legende Ausgangszustand**
(mit Code gem. Biotopwertliste Sachsen)
-  Unbefestigter Feldweg [09.07.120]
 -  Befestigter Wirtschaftsweg [11.04.130]
 -  Intensiv genutzter Acker [10.01.200]
 -  Staudenflur nährstoffreicher frischer Standorte [07.10.210]
 -  Intensiv genutzte Mähwiese frischer Standorte [06.03.210]
 -  Intensiv genutzte Weide frischer Standorte [06.03.220]
 -  Mäßig artenreiches Grünland frischer Standorte [06.02.230]
 -  Naturferner Graben [03.04.130]
 -  Sonstige Hecke mit überwiegend gebietsheimischen Laubgehölzen [02.05.510]
 -  Baumhecke [02.02.110]
 -  Feldgehölz [02.02.200]
 -  Einzelbaum [02.02.430]

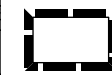
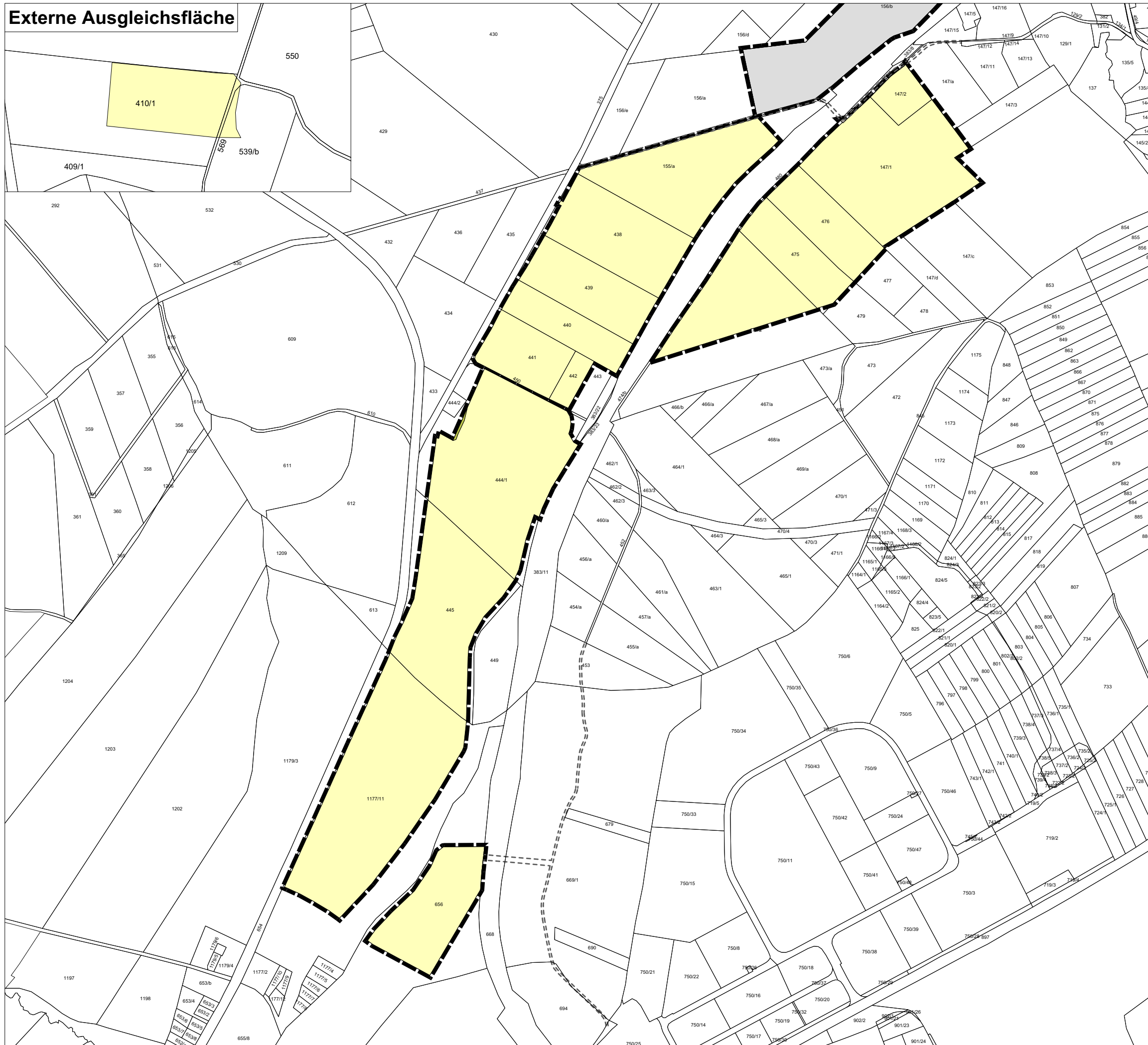


Stadt Oederan

Vorhabenbezogener Bebauungsplan mit Grünordnungsplan "Sondergebiet Freiflächen-Photovoltaik Memmendorf"

Ausgangszustand Teilflächen 5 bis 7
 maßstab: 1 : 5.000 bearbeitet: cz / lb
 datum: 26.10.2023 ergänzt:

Externe Ausgleichsfläche



Geltungsbereich

Legende Ausgangszustand (mit Code gem. Biotopwertliste Sachsen)

- Unbefestigter Feldweg [09.07.120]
- Befestigter Wirtschaftsweg [11.04.130]
- Intensiv genutzter Acker [10.01.200]
- Staudenflur nährstoffreicher frischer Standorte [07.10.210]
- Intensiv genutzte Mähwiese frischer Standorte [06.03.210]
- Intensiv genutzte Weide frischer Standorte [06.03.220]
- Mäßig artenreiches Grünland frischer Standorte [06.02.230]
- Naturferner Graben [03.04.130]
- Sonstige Hecke mit überwiegend gebietsheimischen Laubgehölzen [02.05.510]
- Baumhecke [02.02.110]
- Feldgehölz [02.02.200]
- Einzelbaum [02.02.430]



Stadt Oederan

Vorhabenbezogener Bebauungsplan mit Grünordnungsplan "Sondergebiet Freiflächen-Photovoltaik Memmendorf"

Ausgangszustand Teilflächen 8 bis 11

maßstab: 1 : 5.000

bearbeitet: cz / lb

datum: 26.10.2023

ergänzt:

TEAM 4 Bauernschmitt • Wehner
Landschaftsarchitekten + Stadtplaner PartGmbH
90491 nürnberg oedenberger str. 65 tel 0911/39357-0 fax 39357-99
www.team4-planung.de info@team4-planung.de

