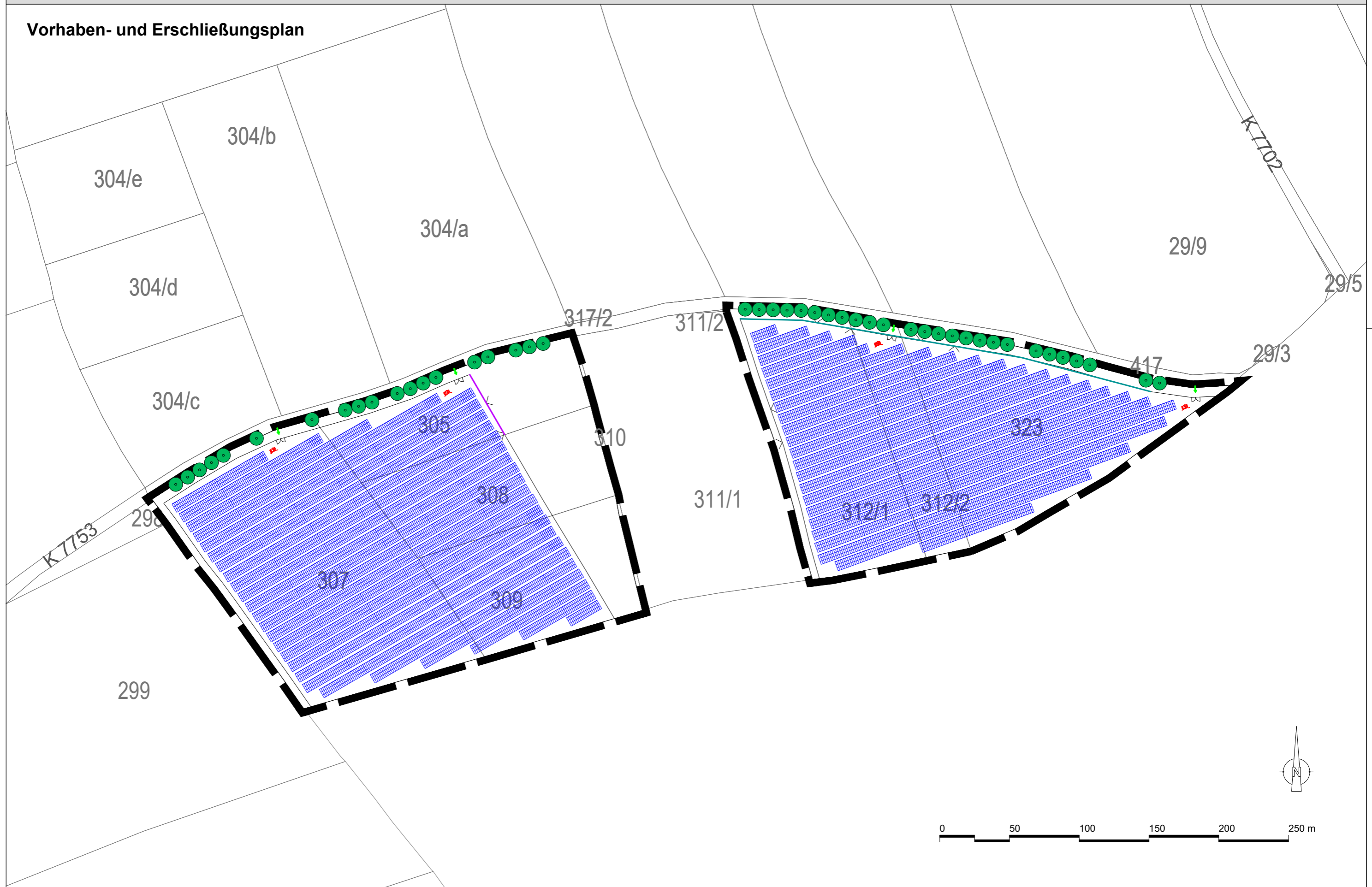



Vorhabenbezogener Bebauungsplan Sondergebiet "Solarpark Kirchbach"

Vorhaben- und Erschließungsplan



Legende


I. Planungsinhalte



Modultisch



Trafostation



Einfriedung (Zaun)



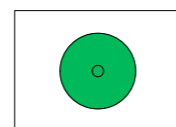
Grenze Geltungsbereich



Sichtschutzzaun (Höhe: 3,0 m)



Sichtschutzzaun (Höhe: 2,5 m)




13.2.1. Anpflanzen: Bäume

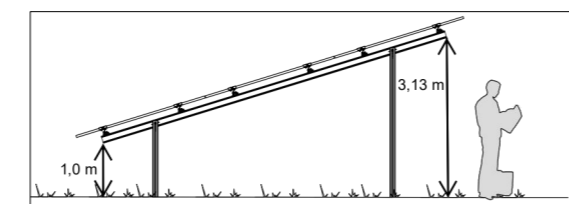
II. Nachrichtliche Übernahmen



Flurstücksgrenzen und -nummern



Straßenbezeichnung

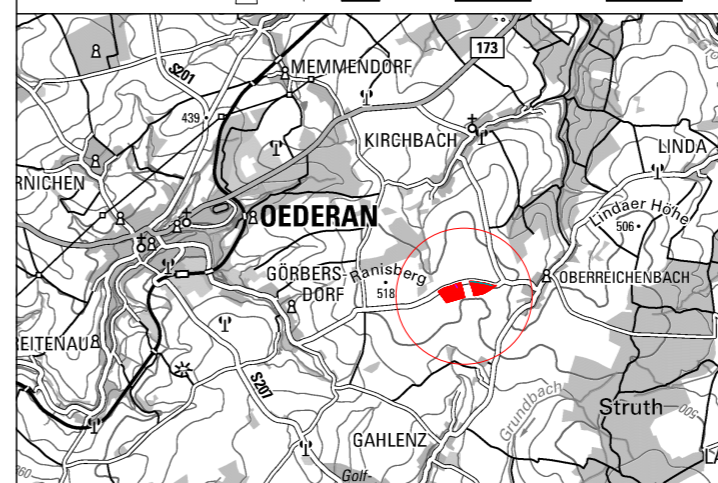

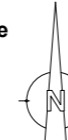


Entwurf

Vorhabenbezogener Bebauungsplan Sondergebiet "Solarpark Kirchbach"

Fassung vom 19.02.2024


Übersichtskarte



Blatt 2 von 2
Vorhaben- und Erschließungs-
plan

Maßstab: 1:2.500

Kartengrundlagen:
Liegenschaftskarte: GeoSN
DTK100: GeoSN
Lagebezug: ETRS89 (UTM 33N)
Höhenbezug: -



Planungsträger:
Stadt Oederan
Markt 5
09569 Oederan



Entwicklungsträger:
Münch GreenPower GmbH & Co. KG
Energiepark 1
95365 Rugendorf



Planverfasser:
BPM Ingenieurgesellschaft mbH
Waisenhausstraße 10
09599 Freiberg
www.bpm-ingenieure.de

bearbeitet:
02/2024 lke

gezeichnet:
02/2024 lke

geprüft:
02/2024 mkü